







**Radverkehrskonzept  
Stadt Waldorf  
Bestandskarte IV:  
Handlungsbedarfe**

-  Konflikt zw. Rad-/Kfz-Verkehr
-  Konflikt am Knotenpunkt
-  Konflikt zw. Rad-/Fußverkehr
-  Engstelle
-  Fehlende Querungsstelle
-  Gemarkungsgrenze

Datum: 01.06.2021  
 Maßstab: 1:12.500  
 Quelle Hintergrundkarte:  
 Stadt Waldorf (Daten geändert)

Bearbeiter: Tobias Tengler  
 Planungsbüro VAR+  
 Riedeselstraße 48  
 64283 Darmstadt  
 06151 1019105  
 info@varplus.de

