

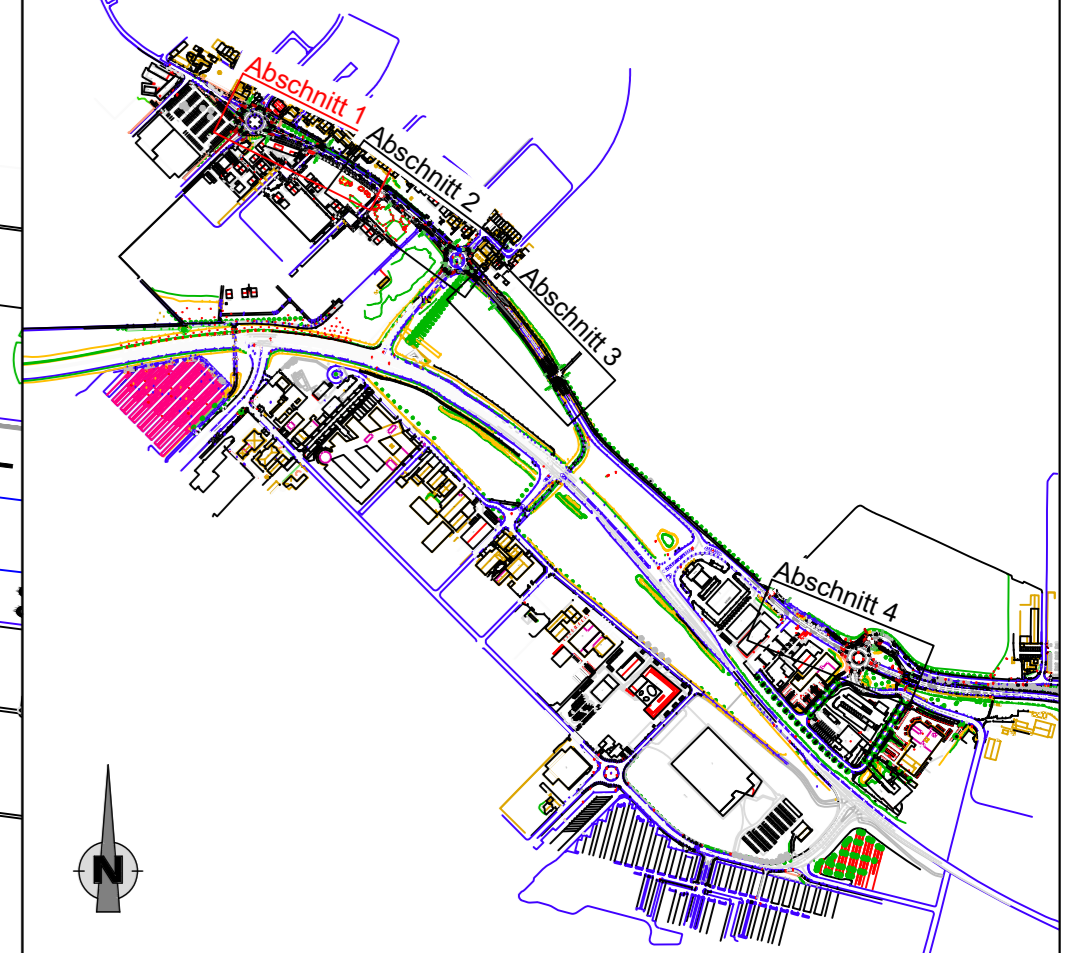
Zeichenerklärung

- Markierung im Bestand
- Markierung in Planung
- Demarkierung
- Legende: Beschilderung
- Schilder im Bestand
- Schilder in Planung

Details in Planung

North arrow pointing up. Bicycle lane markings with dimensions: 1.75m, 1.30m, 1.00m, 1.60m. Text: Gestaltungsmuster für die Markierung Musterlösung RadNetz BW Musterblatt 11.1-1 Maßstab: 1:100

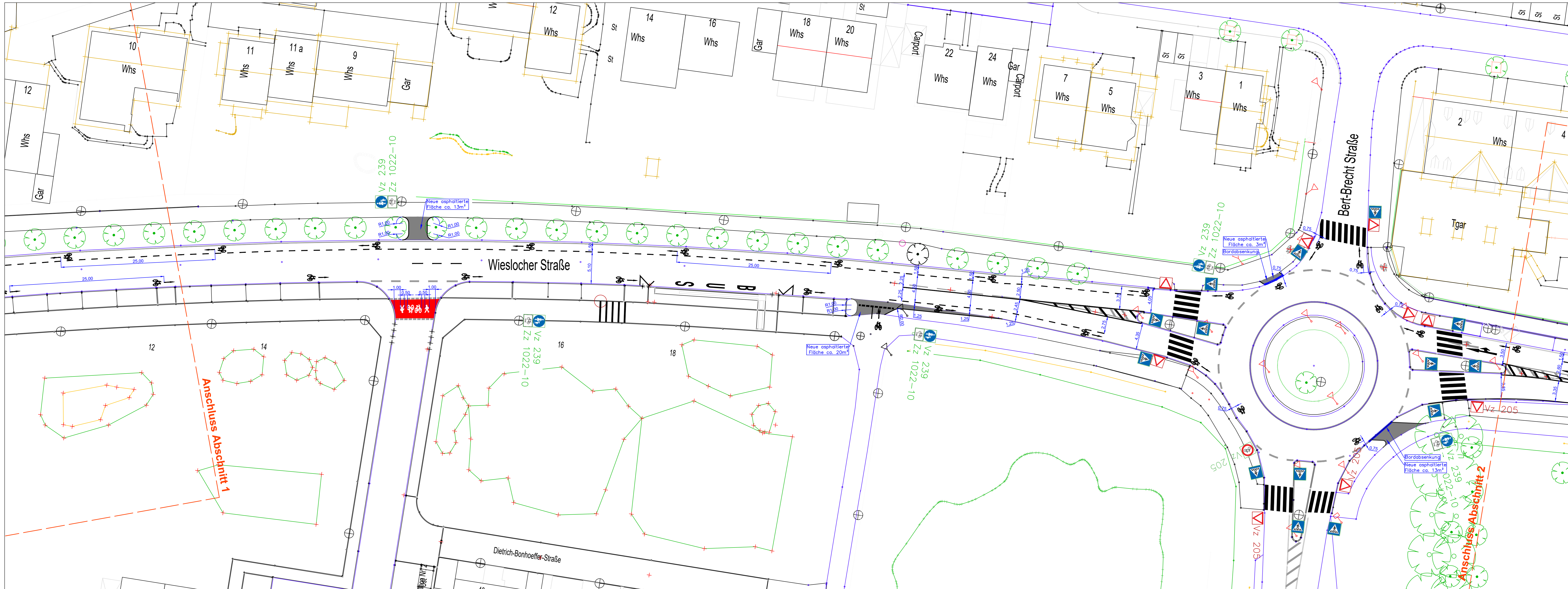
Blattschnittkarte



Stadt Walldorf

-Entwurf- Abschnitt 1		Proj.bez. Radverkehrsplanung
gezeichnet	19.01.2022	P. Melia
geprüft	19.01.2022	U. Petry
überarbeitet	21.02.2022	P. Melia
Plan.bez. Markierungsplan -Nahversorgungszentrum-		
Maßstab 1:250		alle Angaben in Meter



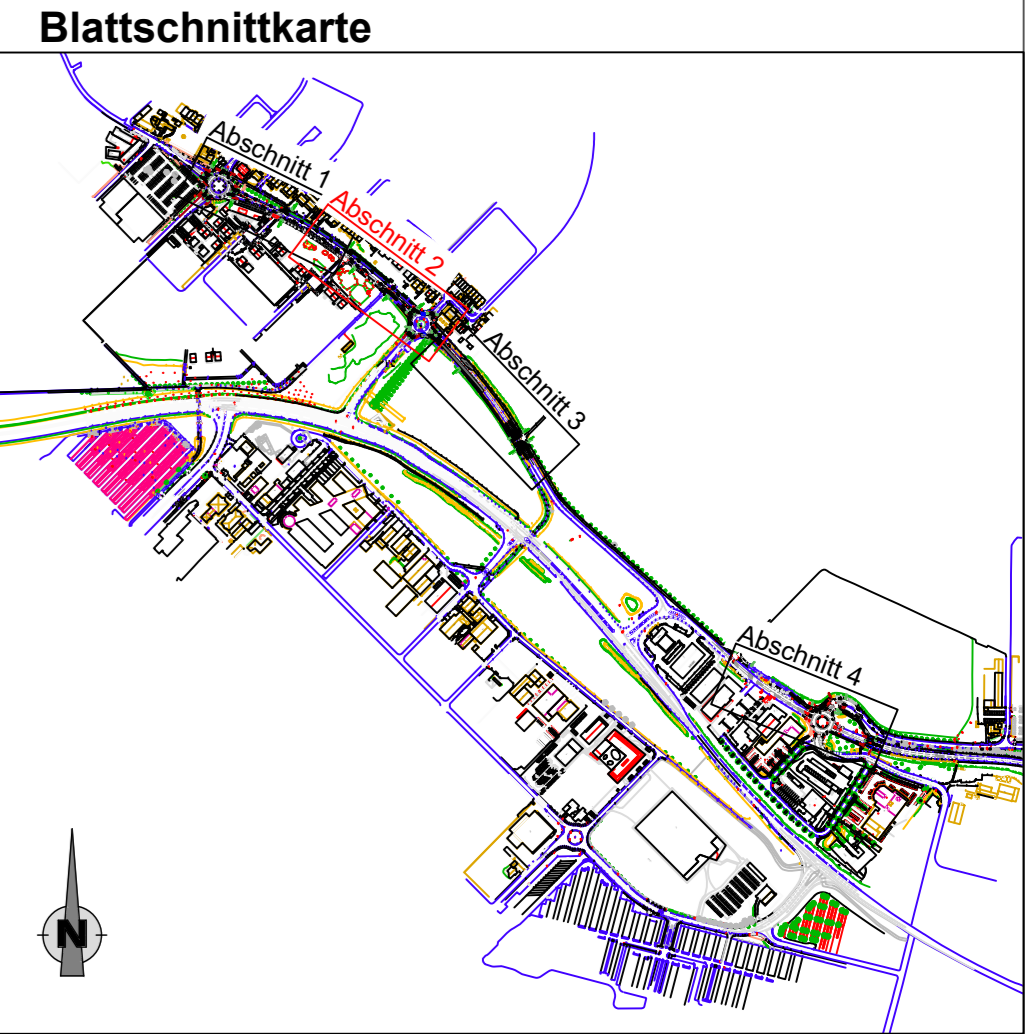


Zeichenerklärung

Markierung im Bestand	
Markierung in Planung	
Demarkierung	
Legende: Beschilderung	
Schilder im Bestand	Vz 244
Schilder in Planung	Vz 244

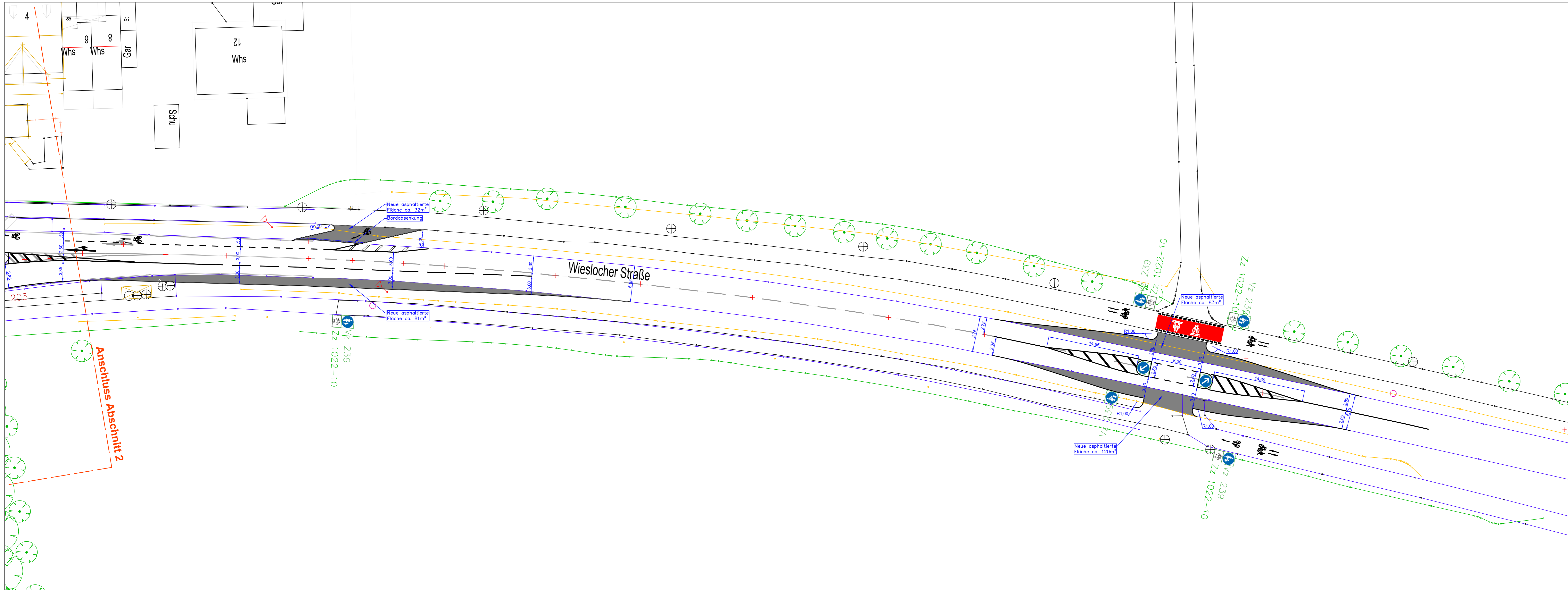
Details in Planung

Gestaltungsmuster für die Markierung
 Musterlösung Radnetz BW
 Musterblatt 11.1-1
 Maßstab: 1:100



Stadt Walldorf

-Entwurf- Abschnitt 2		Proj.bez. Radverkehrsplanung
gezeichnet	19.01.2022	P. Melia
geprüft	19.01.2022	U. Petry
überarbeitet	21.02.2022	P. Melia
überarbeitet	28.02.2022	P. Melia
Plan.bez. Markierungsplan -Mühwegkreisel-		
Planungsbüro VAR+ Ruedestraße 43 64283 Darmstadt		
Maßstab	1:250	alle Angaben in Meter



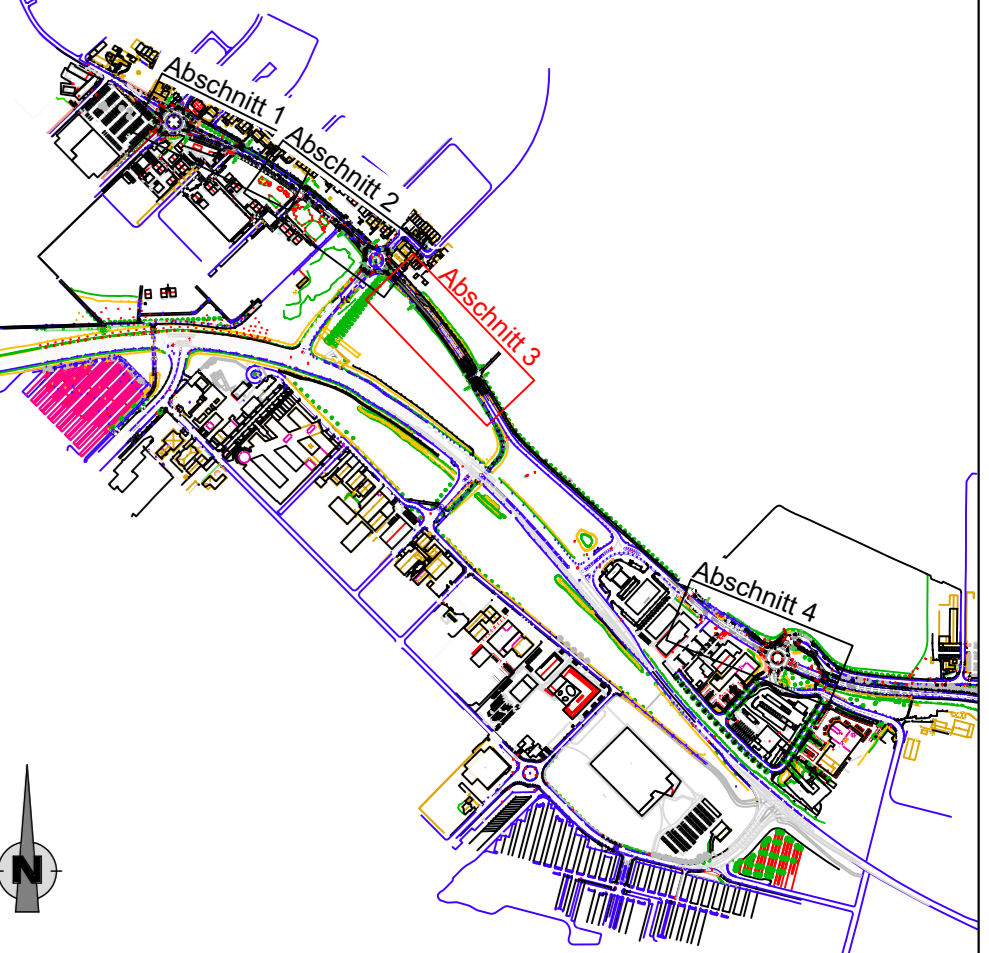
Zeichenerklärung

- Markierung im Bestand
- Markierung in Planung
- Demarkierung
- Legende: Beschilderung
- Schilder im Bestand Vz 244
- Schilder in Planung Vz 244

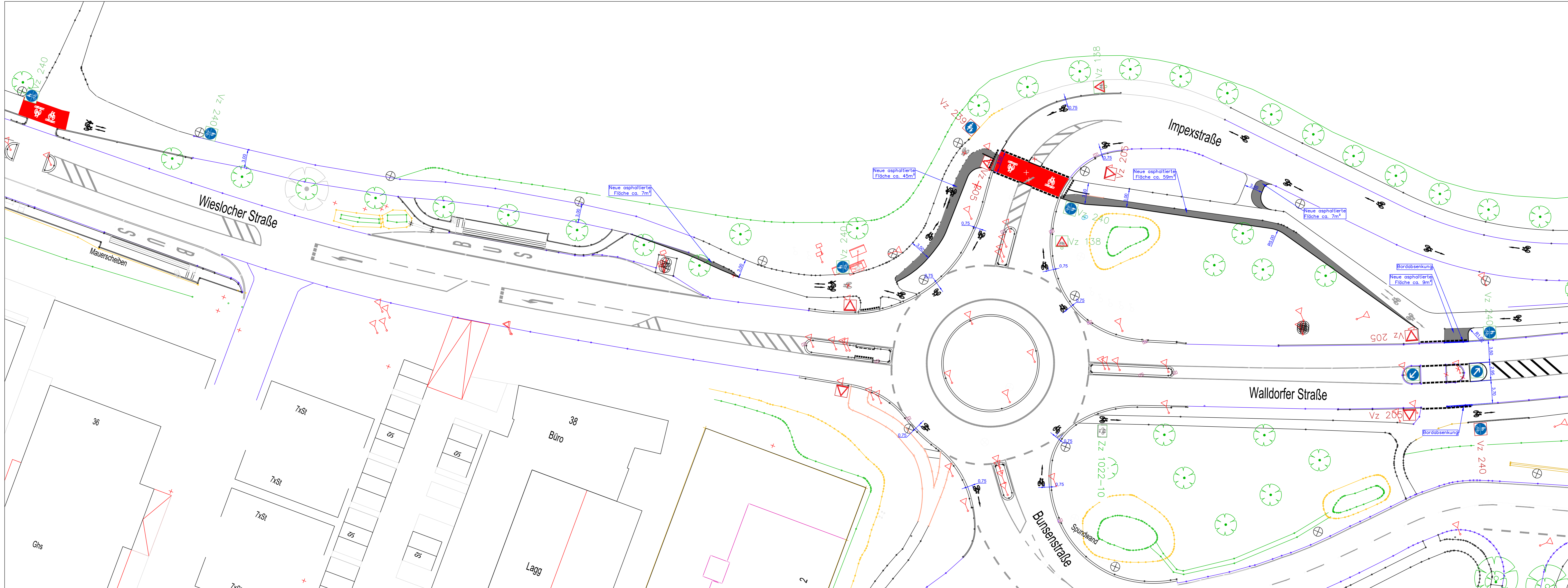
Details in Planung

Gestaltungsmuster für die Markierung
Musterlösung RadNetz BW
Musterblatt 11.1-1
Maßstab: 1:100

Blattschnittkarte



Stadt Walldorf		
-Entwurf- Abschnitt 3	Proj.bez. Radverkehrsplanung	
gezeichnet 19.01.2022 P. Melia geprüft 19.01.2022 U. Petry überarbeitet 21.02.2022 P. Melia überarbeitet 23.02.2022 P. Melia überarbeitet 28.02.2022 P. Melia	Plan.bez. Markierungsplan -Wieslocher Straße-	 Planungsbüro VAR+ Riedestraße 43 64283 Darmstadt
Maßstab 1:250	alle Angaben in Meter	



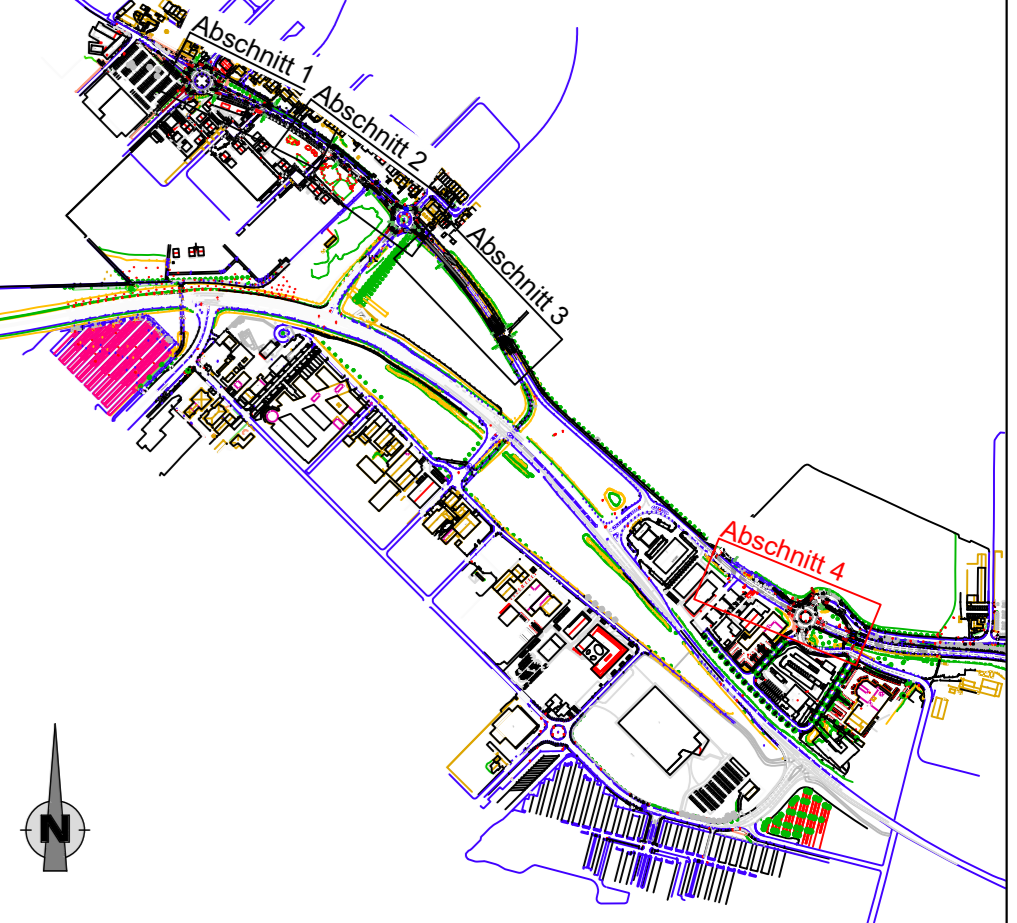
Zeichenerklärung

- Markierung im Bestand
- Markierung in Planung
- Demarkierung
- Legende: Beschilderung
- Schilder im Bestand Vz 244
- Schilder in Planung Vz 244

Details in Planung

Gestaltungsmuster für die Markierung
Musterlösung Radnetz BW
Musterblatt 11.1-1
Maßstab: 1:100

Blattschnittkarte



Stadt Waldorf		
-Entwurf- Abschnitt 4	Proj.bez. Radverkehrsplanung	Plan.bez.
gezeichnet: 19.01.2022 geprüft: 19.01.2022 überarbeitet: 21.02.2022 überarbeitet: 23.02.2022 überarbeitet: 28.02.2022	P. Melia U. Petry P. Melia P. Melia P. Melia	<p style="margin: 0;">Markierungsplan -Impexkreisel-</p> <p style="font-size: x-x-small;">Planungsbüro VAR+ Ruedestraße 43 64283 Darmstadt</p>
Maßstab: 1:250	alle Angaben in Meter	